








Isikliku kasutusõiguse seadmise plaan Tingmärgid:	Kinnistu registriosa nr.	Katastriüksuse tunnus, nimi ja sihtotstarve	Asukoht riigitee suhtes	IKÕ ala pindala ruutmeetrites m ²
<ul style="list-style-type: none">  Katastriüksuse piirid  Koormatava katastriüksuse piirid  Kasutusõigusega koormatav ala (1 meeter äärmistest kaablitest/ reservtorudest)  Olemasolev keskpinge maakaabel  Olemasolevad reservtorud (2tk)  Proj. reservtoru  Olemasolev keskpinge maakaabli jätkumuhv 	12885950	73501:001:0426; 1 Tallinn-Narva tee L18, Sillamäe linn, Ida-Viru maakond; Transpordimaa 100%	1 Tallinn-Narva tee L18; 185,41 km;	19 m ²